

Este Camino Natural se localiza en el Valle del Alto Lozoya, en la sierra de Guadarrama, al Noroeste de la Comunidad de Madrid.

El recorrido propuesto ofrece al viajero la posibilidad de acercarse a conocer la vertiente sur del Guadarrama, un valle salpicado de ermitas ocultas entre pinares centenarios, que cuenta con la presencia constante del río Lozoya y una rica biodiversidad en la que destacan especies tan amenazadas como el águila imperial o la *Graellsia*, una mariposa nocturna única en el mundo.



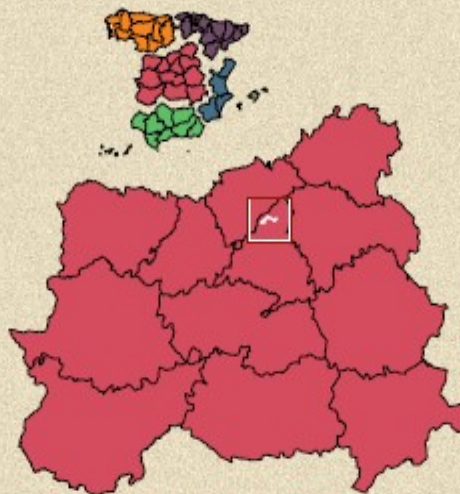
Vistas a la ermita de Santa Ana

Desde 1993 el Programa de Caminos Naturales del Ministerio de Medio Ambiente y Medio Rural y Marino, tiene como objetivo la recuperación de antiguas infraestructuras: líneas de ferrocarril, vías pecuarias o caminos tradicionales, para el uso y disfrute del ciudadano. Los Caminos Naturales se integran en la Red Nacional de itinerarios no motorizados.

Estas rutas nos acercan al medio rural para descubrir la biodiversidad y belleza de nuestro valioso patrimonio natural, y conocer los pueblos, monumentos, tradiciones y gentes que componen el singular paisaje cultural de nuestro territorio.

Te invitamos a recorrerlos y te ofrecemos las claves para disfrutar del viaje. En este folleto encontrarás una breve descripción del Camino Natural del Valle del Lozoya y la cartografía necesaria para realizar su recorrido, junto con recomendaciones para aprovechar al máximo esta experiencia.

Sólo te pedimos una cosa: no olvides dejarlo todo como lo encontraste. La conservación de estos caminos también es tu responsabilidad.




TELÉFONOS DE INTERÉS:

Ayuntamiento de la Villa de Rascafría: 918 691 117
Oficina de Turismo de Rascafría: 918 691 804
Ayuntamiento de Garganta de los Montes: 918 694 136



CAMINO NATURAL DEL VALLE DE LOZOYA

1. El camino comienza en el Puente del Perdón, situado frente al Monasterio de Santa María de El Paular, en el kilómetro 27,6 de la carretera M-604, en el municipio de Rascafría. Aquí se recomienda visitar el monasterio y el arboreto Giner de Los Ríos, un jardín botánico en miniatura que cuenta con varias especies de árboles exóticos.
2. Tras cruzar el puente, la ruta se adentra en una tranquila alameda donde disfrutar de la quietud del valle. Al llegar a las ruinas de un antiguo colegio se atraviesa una puerta para continuar de frente atravesando fincas de cultivo y prados ganaderos hasta llegar a la localidad de Rascafría.
3. Una vez allí se cruza el arroyo Artiñuelo y se prosigue en paralelo al arroyo por la Avenida de los Cascajales. Tras un corto recorrido por el casco urbano, la ruta cruza la carretera del Puerto de la Morcuera (M-611) y deja atrás el cementerio para proseguir hacia Oteruelo del Valle por una vía pecuaria que franquea una urbanización.

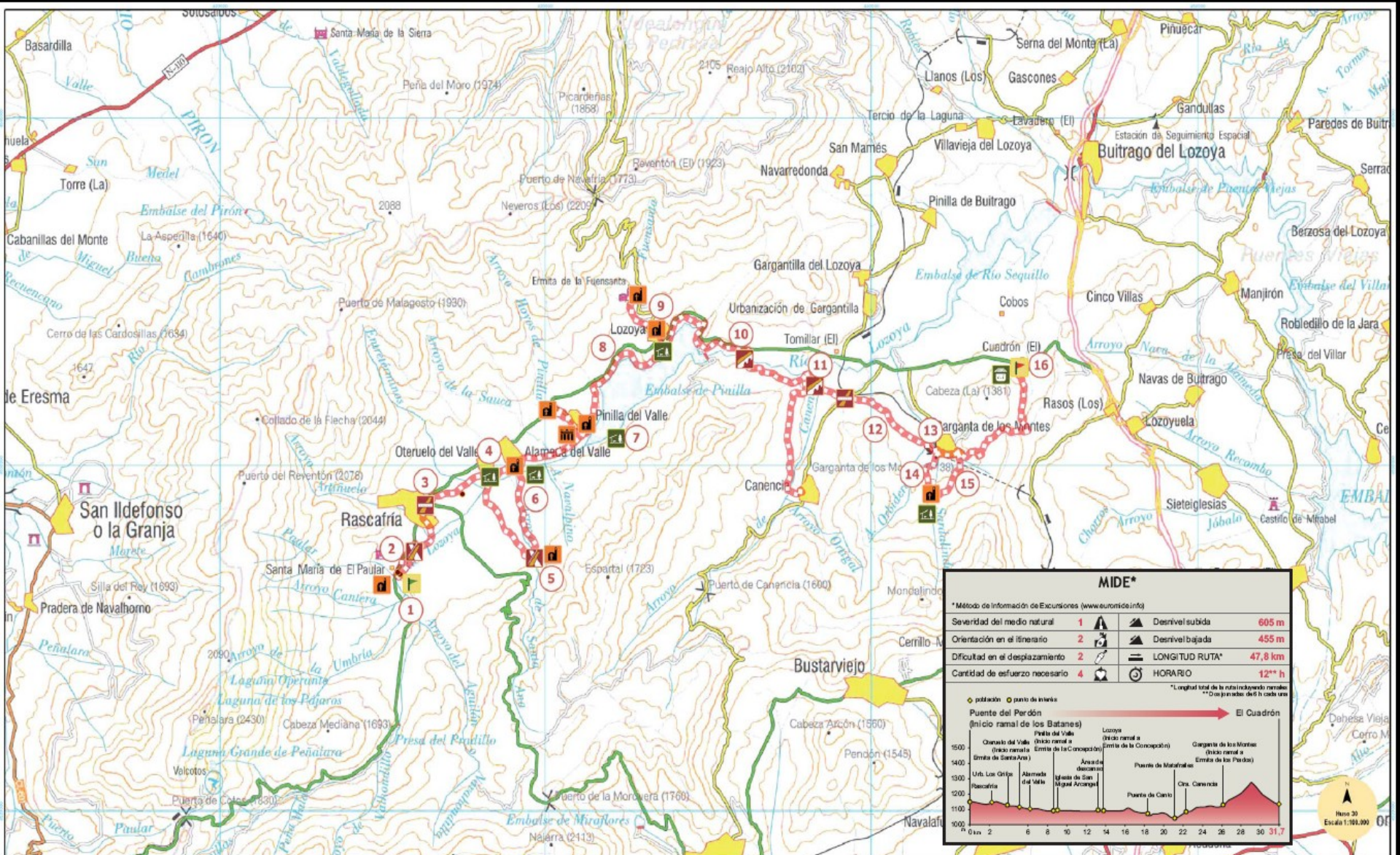


4. En Oteruelo el camino se bifurca, ofreciendo al viajero la posibilidad de seguir hasta Alameda del Valle, o continuar el sendero principal hacia la ermita de Santa Ana. Desde la calle Real de Oteruelo del Valle y, tras pasar por un área de descanso, se cruza el río Lozoya para continuar hasta un cercado y seguir viaje atravesando un pequeño puente con un paso canadiense.
5. Unos kilómetros más adelante el camino se estrecha y se convierte en una senda que gira hasta salvar el arroyo de Santa Ana y llegar a la explanada donde se encuentra la ermita.
6. Desde la ermita, el trazado vuelve a ser un camino ancho, marcado por una cruz en honor a los pastores, y se dirige hacia Alameda del Valle pasando por su helipuerto y un parque, y continúa hacia Pinilla del Valle.
7. El camino bordea Pinilla por la calle del Embalse y permite disfrutar de las primeras vistas del cercano embalse junto al que se encuentra uno de los tres yacimientos del pleistoceno que hay en el municipio. La ruta continúa hasta el ayuntamiento de la localidad, cuya Iglesia de San Miguel Arcángel bien merece una visita y desde donde podremos coger un ramal circular que nos lleva hasta la ermita de la Concepción.
8. Al salir de Pinilla, el camino prosigue alejándose del agua para volver a orientarse hacia el embalse, por cuyo margen seguirá hasta entrar en Lozoya, donde atraviesa un acogedor pasillo de rebollos centenarios.
9. Desde aquí podremos continuar por un ramal de ida y vuelta hasta la ermita de la Fuensanta, por la localidad de Lozoya; o bien continuar por la ruta principal hacia Canencia.
10. El camino bordea el embalse de Pinilla para abandonarlo más adelante por un pequeño tramo asfaltado que da acceso a las instalaciones de la presa. Desde allí, la senda se encamina al puente de Canto o del Congosto.
11. La pendiente del recorrido va aumentando sin llegar a ser excesiva mientras bordea el río Lozoya

y continúa hacia el puente medieval de Matafrailes, desde el que se puede acceder por un ramal circular a la localidad de Canencia o continuar por la ruta principal.

12. Tras cruzar con precaución la carretera de Canencia M-629, el trazado prosigue por un tramo previo a la Garganta de los Montes, donde la elevación del terreno permite contemplar el embalse del río Sequillo.
13. Antes de llegar a Garganta de los Montes, el viajero se enfrenta a dos alternativas: continuar directamente hacia El Cuadrón, o acercarse a visitar la ermita de los Prados.
14. El camino conduce en dirección sur hasta llegar a un paso canadiense donde gira y continúa por el camino vallado que lleva hasta la ermita. Junto a ésta, el mobiliario recreativo permite al visitante descansar cómodamente antes de proseguir la ruta.
15. Desde este punto el itinerario vuelve a dirigirse hacia Garganta de Los Montes y de ahí se dirige hacia El Cuadrón.
16. Tras recorrer un tramo donde la pendiente se acentúa y los árboles han ido abandonando el paisaje para dar paso al monte bajo propio de las zonas altas de sierra, el Camino Natural llega hasta la Oficina de Turismo de El Cuadrón, donde, finalmente, concluye.





SECTOR CENTRO PENINSULAR

CAMINO NATURAL DEL VALLE DEL LOZOYA

- Inicio de la ruta
- Fin de la ruta
- Iglesia, ermita

- Pasarela
- Cruce
- Área de recreativa

- Elemento de interés



FEADER



GOBIERNO DE ESPAÑA

MINISTERIO DE MEDIO AMBIENTE Y POLÍTICA RURAL Y PESQUERO



Caminos Naturales